

## Pāvilosta – Jūrkalne

### Izcilākie Baltijas jūras stāvkrasti



Ziemeļaustrumos no Pāvilstas ir apskatāmas izcilas pelēko kāpu ainavas, bet jau dažus kilometrus tālāk sākas viens no skaistākajiem Jūrtakas posmiem ar izciliem stāvkrastiem vairāk nekā 20 km garumā. Interesantākās stāvkrastu ainavas ir redzamas pie Strantes, Ulmales un Rīvas ietekas. Daudzviet krasta nobrukumu lejasdaļā vasarā zied orhidejas. Jūrkalnē un tās apkaimē var vērot “divus saulrietus”, – pirmo no pludmales, bet otru – īsu mirkli vēlāk – no stāvkrasta augšas.




5



## PRAKTISKĀ INFORMĀCIJA

..... 20 km

 7–9 h

 Pāvilstas TIC, **P**

 Baltijas jūras stāvkrasta skatu laukums, iepretim Jūrkalnes **P**

 Pāvilosta – Ulmale – Labrags – Jūrkalne

 Vidēja – grūta



Smilšaini, oļaini (dažāda lieluma) liedagi, ar nelieliem akmeņiem klāts liedags. Pie Pāvilstas un Jūrkalnes – plaši smilšaini liedagi.



Aiz Pāvilstas ~ 0,5 h gājiena attālumā ir liedaga sašaurinājums ar akmeņiem. Zem stāvkrastiem ir divas vietas 100 – 200 m garumā, kur var būt jābrien pa seklu ūdeni, ja jūrā ir spēcīgāka viļņošana stipra R, ZR vai DR vēja vai vētru laikā. Tad jāiet pa stāvkrasta augšu vai jāizmanto autobusu satiksme. Upītes un strauti mazūdens periodā ir pārbrienami. Rīvu var pārbrist, ja nav bijušas spēcīgas lietavas. ~ 1,5 km attālumā no jūras Rīva šķērsojama pa diviem tiltiem.


Sakas upei pāri iespējams pārcelties ar kuģīti, kurš iepriekš jāpiesaka pa tālruni +371 29409848, +371 29125521.



Stāvkrasti brūk, jūrai noskalojot krastus un lietus ūdeņiem izskalojot to nogāzes. Te var būt noslīdeņi, nobrukumi, akmens nobirumi, tādēļ pa stāvkrastiem nedrīkst pārvietoties. Šim mērķim daudzviet ir ierīkotas kāpnes. Nobrukumi visbiežāk ir vētru laikā vai pēc tām, kā arī pēc lietussgāzēm, taču var būt arī citā laikā.



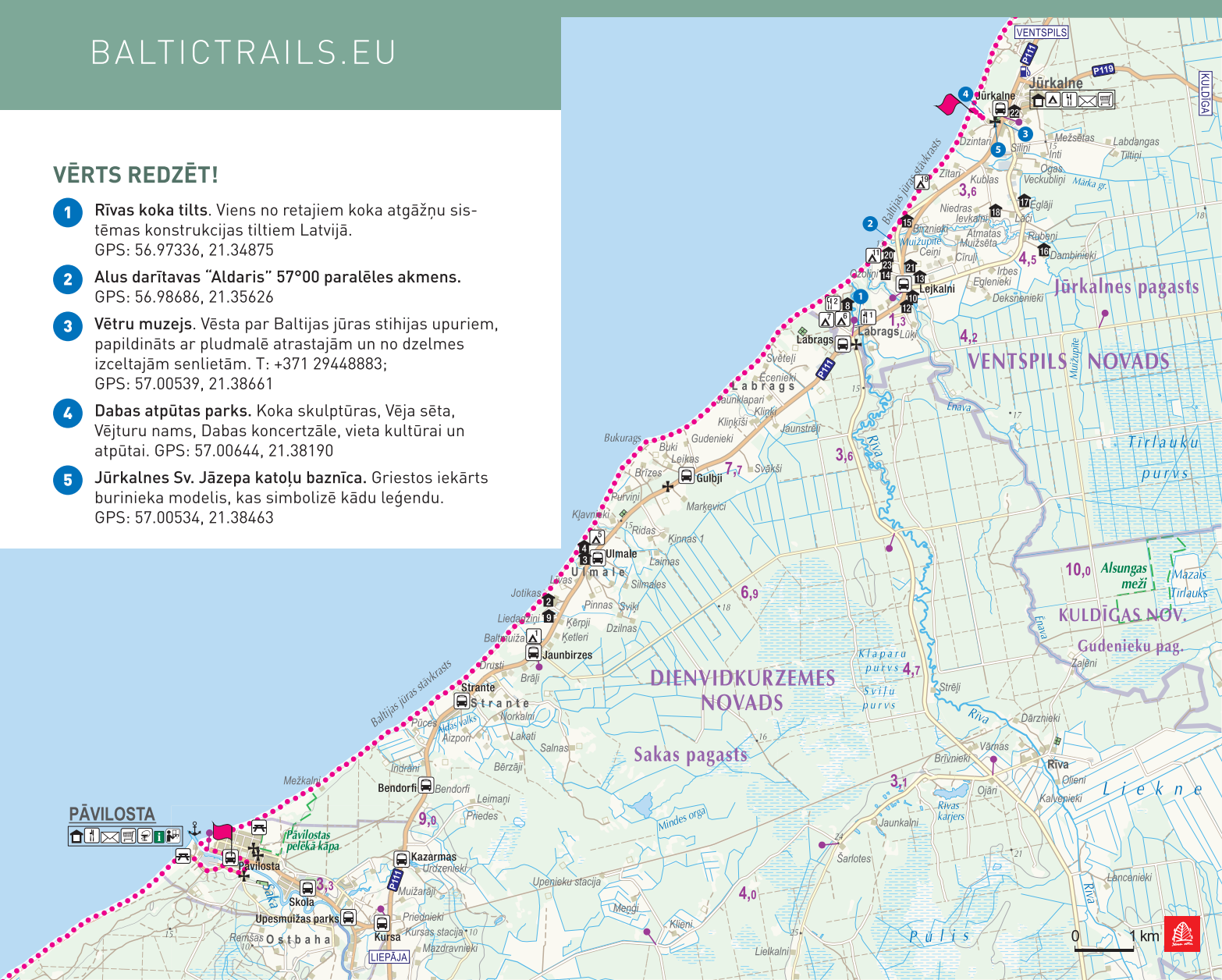
Starp Pāvilstu un Jūrkalni nav veikalu. Jābūt piemērotiem apaviem, vēlamas nūjas atbalstam.



1

## VĒRTS REDZĒT!

- 1** Rīvas koka tilts. Viens no retajiem koka atgāžņu sistēmas konstrukcijas tiltiem Latvijā.  
GPS: 56.97336, 21.34875
- 2** Alus darītava "Aldaris" 57°00 paralēles akmens.  
GPS: 56.98686, 21.35626
- 3** Vētru muzejs. Vēsta par Baltijas jūras stihijas upuriem, papildināts ar pludmalē atrastajām un no dzelmes izceltajām senlietām. T: +371 29448883;  
GPS: 57.00539, 21.38661
- 4** Dabas atpūtas parks. Koka skulptūras, Vēja sēta, Vējturu nams, Dabas koncertzāle, vieta kultūrai un atpūtai. GPS: 57.00644, 21.38190
- 5** Jūrkalnes Sv. Jāzepa katoļu baznīca. Griestos iekārta buriniekā modelis, kas simbolizē kādu leģendu.  
GPS: 57.00534, 21.38463



## PAKALPOJUMI

### Naktsmītnes

- 1.** Kempings "Baltmūiža",  
T: +371 26356527;  
GPS: 56.92321, 21.26141
- 2.** Brīvdienu māja "Sunset house",  
T: +371 29412343;  
GPS: 56.92885, 21.265325
- 3.** Viesu nams "Zālītes",  
T: +371 26661773, 26128650;  
GPS: 56.93590, 21.27516
- 4.** Viesu nams "Viļņi", T: +371 29101439,  
22849848; GPS: 56.93643, 21.27529
- 5.** Telšu vieta "Oši", T: +371 25544836,  
22849848; GPS: 56.93888, 21.27866
- 6.** Kempings "Sīļi", T: +371 22086858;  
GPS: 56.9739922, 21.34391
- 7.** Kempings "Hortus", T: +371 26795690;  
GPS: 56.97357, 21.34143
- 8.** Guest house "Imantas",  
T: +371 29479335;  
GPS: 56.97567, 21.34410
- 9.** "Kapteinis Āķis", +371 29717777;  
GPS: 56.92753, 21.26411
- 10.** Viesu nams "Liedags",  
T: +371 26595202;  
GPS: 56.97761, 21.36265
- 11.** Kempings "Vēverlejas",  
T: +371 26149960;  
GPS: 56.98345, 21.35120

- 12.** Brīvdienu māja "Birtaldas",  
T: +371 26019461;  
GPS: 56.97572, 21.36217
- 13.** Brīvdienu māja "Priekškalni",  
T: +371 29714801, 22014687;  
GPS: 56.98019, 21.36527
- 14.** Viesu nams "Ozoliņi",  
T: +371 25998377;  
GPS: 56.98180, 21.35484
- 15.** Viesu nams "Četri vēji",  
T: +371 29131329;  
GPS: 56.98891, 21.36121
- 16.** Brīvdienu māja "Dambenieki",  
T: +371 29475099;  
GPS: 56.98507, 21.39983
- 17.** Lauku sēta "Eglāji",  
T: +371 26496400;  
GPS: 56.99277, 21.39353
- 18.** Brīvdienu māja "Ievkalni",  
T: +371 29211119;  
GPS: 56.99141, 21.38489
- 19.** Telšu laukums "Kaiķu birzs",  
T: +371 28320219;  
GPS: 56.99482, 21.36502
- 20.** Brīvdienu māja "Salas",  
T: +371 29422111;  
GPS: 56.98286, 21.35477
- 21.** Kempings "Laukbaložī",  
T: +371 28662772;  
GPS: 56.98220, 21.36267

- 22.** "Lina apartamenti",  
T: +371 26307026;  
GPS: 57.00629, 21.38971

- 23.** Brīvdienu māja "Olīvas",  
T: +371 26112233;  
GPS: 56.98229, 21.35442

### Ēdināšana

- 1.** Kafejnīca "Rīvas krogs",  
T: +371 26140577; GPS: 56.97360, 21.34904
- 2.** Kafejnīca "Zivju krogs",  
T: +371 29479335; GPS: 56.97555, 21.34446

Naktsmītnes un ēdināšanu Jūrkalnē sk. arī 7. posma lapā.

### Veikali

Pāvilostā (vairāki) un Jūrkalnē,  
GPS: 57.00537, 21.38668;  
GPS: 57.00501, 21.38643

### Sabiedriskais transports

Autobusu satiksme starp Pāvilostu un Jūrkalni - 5 reizes dienā.

## TŪRISMA INFORMĀCIJA

**i** Pāvilostas TIC, Pāvilosta, Dzintaru iela 2,  
www.visitpavilosta.lv,  
T: +371 63498229, 29121894;  
GPS: 56.88817, 21.17914