

## Karosta – Ziemeupe

Karosta – militārais mantojums pie Baltijas jūras




Pirmie četri Jūrtakas kilometri ar daudzu fortu un krasta aizsardzības bateriju paliekām var interesēt militārās vēstures entuziastus, taču no iešanas viedokļa tas ir tehniski sarežģītākais Kurzemes piekrastes posms. Aiz Cietokšņa kanāla Jūrtaka īsu brīdi izlokās pa piekrastes plāvu, tad izskrien liedagā un turpinās līdz pat Ziemepei. Liedags ir plats, stiprāka vēja laikā – ar sašaurinājumu starp Lenkupi un Kārļupīti. Dažviet nelieli stāvkrasti, pārējās vietās – augstas, vietām noskalotas priekškāpas. Stāsta, ka Ziemupes selgā nogrimuši daudzi kuģi, viens pat ar bronzas lielgabaliem.




### Praktiskā informācija

..... 22 km


 8–10 h


 Karostas Ziemeļu mols, iepretim **P**

 Ziemupes pludmale, iepretim **P**


 Karosta – Saraiķu muiža – Ziemeupe

 Vidēja – grūta

 Smilšaini, oļaini liedagi, krastmalas takas, vietām mīksta, saskalota smilts, dažviet – akmeņi, krasta aizsargbūves pret noskalošanu.


 Fortifikāciju paliekas jāapiet pa meža takām vai vējatplūdu laikā pa liedagu.

Cietokšņa kanāls, mazās upītes, strauti un grāvji mazūdens periodā ir pārbrienami. Liepājas attīrīšanas iekārtām var pāriet garām pa liedagu. Ja ir spēcīgs vējš no jūras puses, Cietokšņa kanālu un Liepājas notekūdeņu attīrīšanas iekārtas var apiet pa Lībiešu un Viestura ielu (~ 2,5 km). Krasta aizsargbūve (betona bluķi) iepretim Saraiķiem apejama pa liedagu vai stipra vēja laikā pa bluķiem.

 Fortifikāciju apkaimē ir jāievēro personīgā drošība. Tās ir jūras noskalotas un nav labiekārtotas. Nav ieteicams brīst pa jūru, kur ir asi un bīstami zemūdens priekšmeti. Šķēdes poligona teritorijā atļauta pārvietošanās tikai pa pludmali.

### VĒRTS REDZĒT!

- 1** **Memoriāls holokausta upuriem.**  
GPS: 56.59966, 21.02060
- 2** **Kurzemes zvejnieku sēta.**  
T: +371 26540345;  
GPS: 56.65519, 21.02251
- 3** **Saraiķu evaņģēliski luteriskā baznīca.**  
GPS: 56.66178, 21.07428
- 4** **Padomju armijas karaspēka daļa.**  
Daļa ēku ieskalotas jūrā, citas pārveidotas par savrupnamiem.  
GPS: 56.74053, 21.06535
- 5** **Ziemupes evaņģēliski luteriskā baznīca.**  
Citu Kurzemes baznīcu vidū šī baznīca izceļas ar pieticīgajiem izmēriem (25 x 11m) un arhitektonisko vienkāršību, jo tai nav pat zvanu torņa.  
T: +371 26274155;  
GPS: 56.74080, 21.06803
- 6** **Zobenzivs ekspozīcija.** Izskatotā zobenzivs bija 2,08 m gara un svēra 37 kg, tās augšzokļa pagarinājums, jeb "zobens" bija aptuveni 70 cm garš.  
T: +371 29437166;  
GPS: 56.74865, 21.07607
- 7** **Ziemupes kadiķu audze.**  
Apmeklējama gida pavadībā.  
T: +371 29437166;  
GPS: 56.742075, 21.067057
- 8** **Piemiņas vieta līnijukuģim "Maskava".**  
GPS: 56.74499, 21.06176
- 9** **Auzuļu liepa.** Viena no dižākajām liepām Latvijā (7,65). Viena no lūzušo zaru galotnēm, ieduroties zemē, sākusī dzīt atvases, veidojot savdabīgus vārtus.  
GPS: 56.76447, 21.07617

 Uz Saraiķiem nav publiskas izejas vietas no jūras (privātpašumi).

No Karostas līdz Ziemepei krasta tuvumā nav veikalu un ēdināšanas vietu.

**PAKALPOJUMI**

**Naktsmītnes**

Naktsmītnes Liepājā, Karostā  
www.liepaja.travel

- 1. Viesu nams "Zariņi",**  
T: +371 26540345;  
GPS: 56.661587, 21.07331
- 2. Viesu nams "Smiltnieki",**  
T: +371 29122204;  
GPS: 56.69997, 21.06052
- 3. Kempings "Kalēji",** T: +371 29141389,  
63454562; GPS: 56.71158, 21.06234
- 4. Viesu nams "Indrāni",**  
T: +371 63453560, 29393866;  
GPS: 56.71943, 21.06914
- 5. Viesu nams "Dvēseles veldzes dārzs",** T: +371 22007874;  
GPS: 56.72749, 21.09286
- 6. Telšu vieta "Ziemupes jūrmalas stāvlaukums",** T: +371 29400470;  
GPS: 56.74499, 21.06176
- 7. Viesu nams "Kaijas",**  
T: +371 29454425;  
GPS: 56.74581, 21.07256
- 8. Brīvdienu māja "Stumbrenieki",**  
T: +371 29296551;  
GPS: 56.76013, 21.07873
- 9. Viesu nams "Laikas",**  
T: +371 29432314;  
GPS: 56.78145, 21.06333
- 10. Viesnīca "Ziemupes muiža",**  
T: +371 26424119;  
GPS: 56.74925, 21.07616
- 11. Kempings "Ķīcu orga",**  
T: +371 26329215;  
GPS: 56.77692, 21.06384
- 12. Brīvdienu māja "Ziemupes Zaļkalni",** T: +371 29420219;  
GPS: 56.73507, 21.07371
- 13. Viesu nams "Stellas",**  
T: +371 29139169, 26989168;  
GPS: 56.74046, 21.06612

**Ēdināšana**

Ēdināšanas iespējas skatīt:  
www.liepaja.travel

- 1. Restorāns "Ziemupes muiža",**  
T: +371 26424119; GPS: 56.74925, 21.07616
- 2. Kafejnīca "JūrCafe",**  
T: +371 29400470; GPS: 56.74499, 21.06176

**Veikali**

Liepājā, Saraiķos,  
GPS: 56.66351, 21.07806  
"KulTūrBode" Ziemupē,  
GPS: 56.74903, 21.07790

**Sabiedriskais transports**

Autobusu satiksme starp Liepāju un Ziemupi (~ 2 reizes dienā). www.lap.lv

**Atpūtas vietas**

Pie Cietokšņa kanāla ietekas jūrā,  
GPS: 56.59222, 21.01623  
Atpūtas vieta, GPS: 56.62447, 21.03519

**TŪRISMA INFORMĀCIJA**

**Vērgales / Ziemupes TIP,**  
"Jūras māja", Ziemupe,  
T: +371 29437166;  
GPS: 56.74865, 21.07607

